





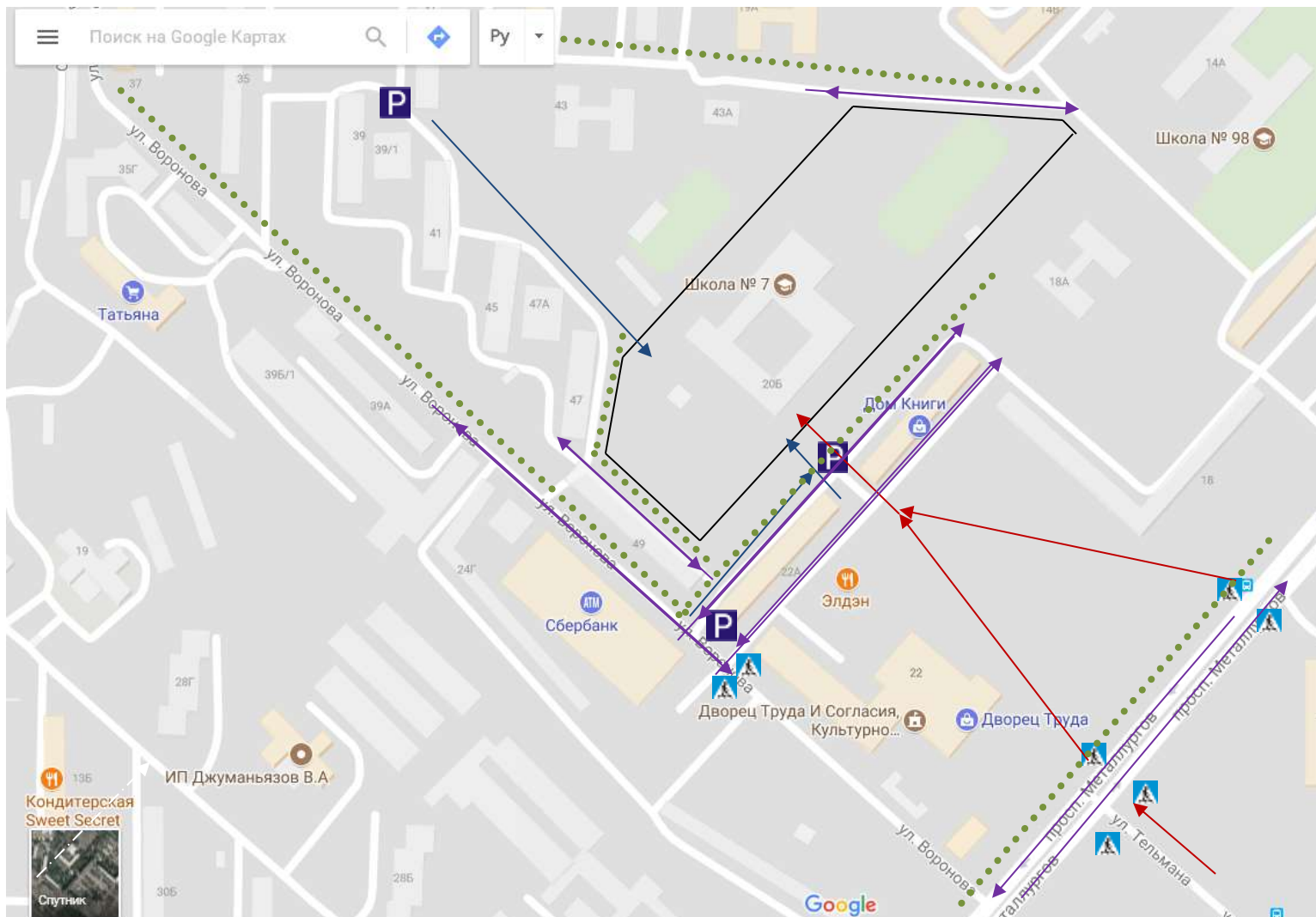


Пути движения транспортных средств к местам разгрузки/погрузки и рекомендуемые пути передвижения детей по территории СШ №7

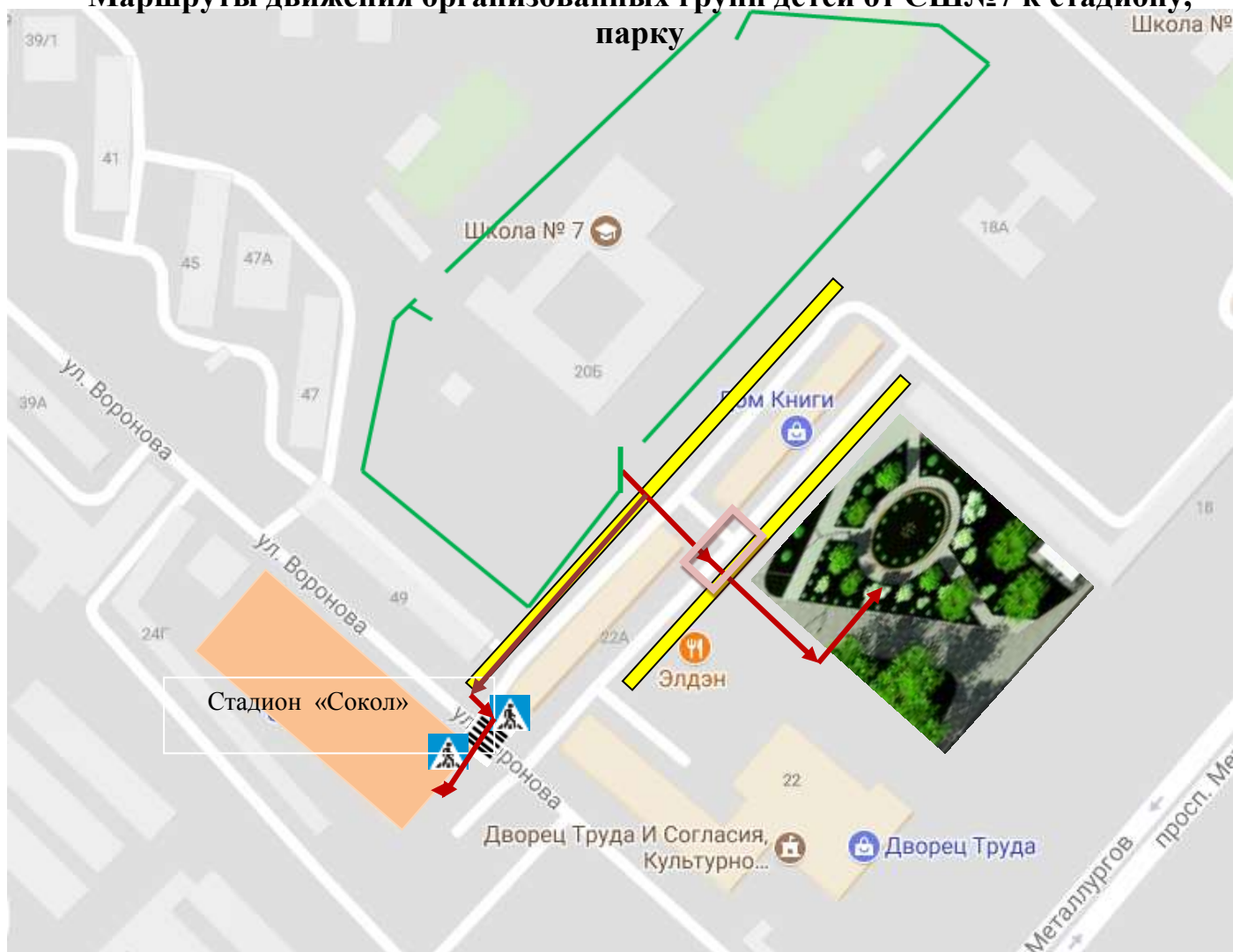








-  - въезд/выезд грузовых транспортных средств
-  - движение грузовых транспортных средств по территории образовательного учреждения
-  - движение детей и подростков на территории образовательного учреждения
-  - место разгрузки/погрузки
-  - территория ОУ
-  - вход в ОУ

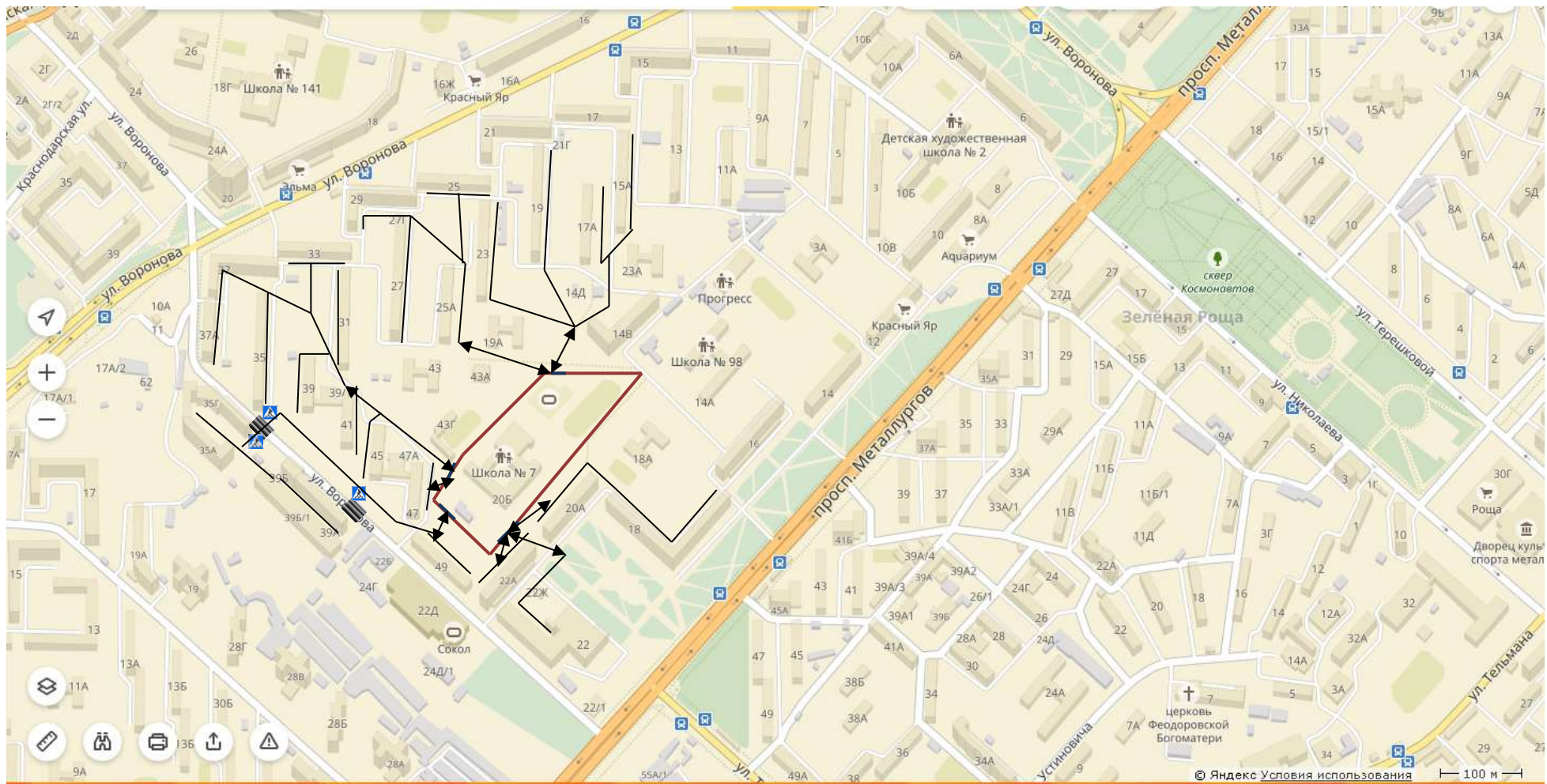


- пешеходное ог
- ограждение обл
- искусственная л
- искусственное освещение
- направление движения транспортного потока
- направление движения детей от остановок маршрутных транспортных средств
- направление движения детей от остановок частных транспортных средств

Маршруты движения организованных групп детей от СШ №7 к стадиону, парку



-  - жилая застройка
-  - проезжая часть
-  - тротуар
-  - опасный участок
-  - территория ОУ
-  - направление безопасного движения группы детей к стадиону, парку или в спортивно-оздоровительный комплекс







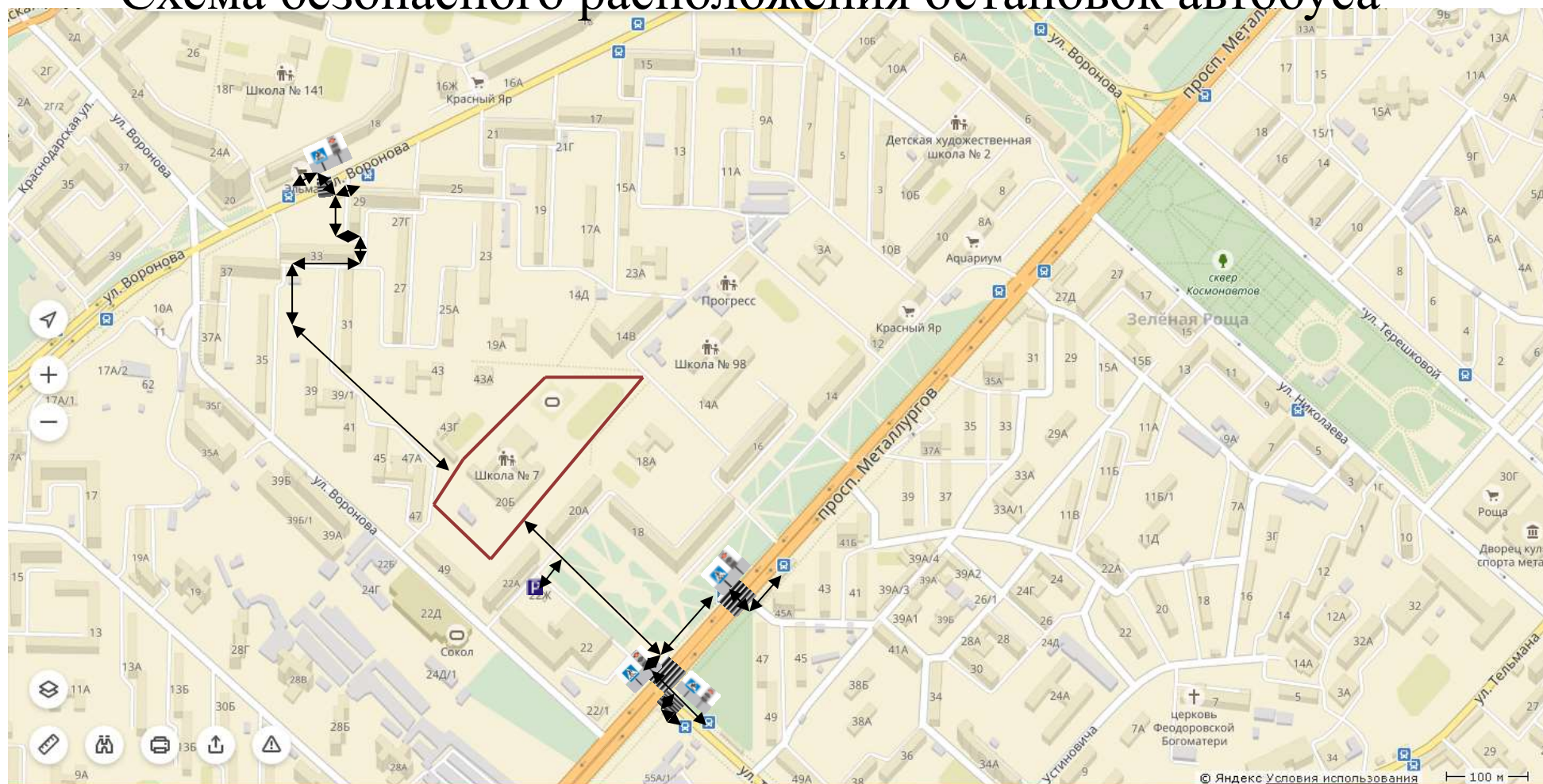
-  Территория школы
-  Вход/выход в/из школу/ы
-  Движение учащихся домой/из дому

Схема безопасного расположения остановок автобуса



Движение на общественном транспорте обучающихся с сопровождением



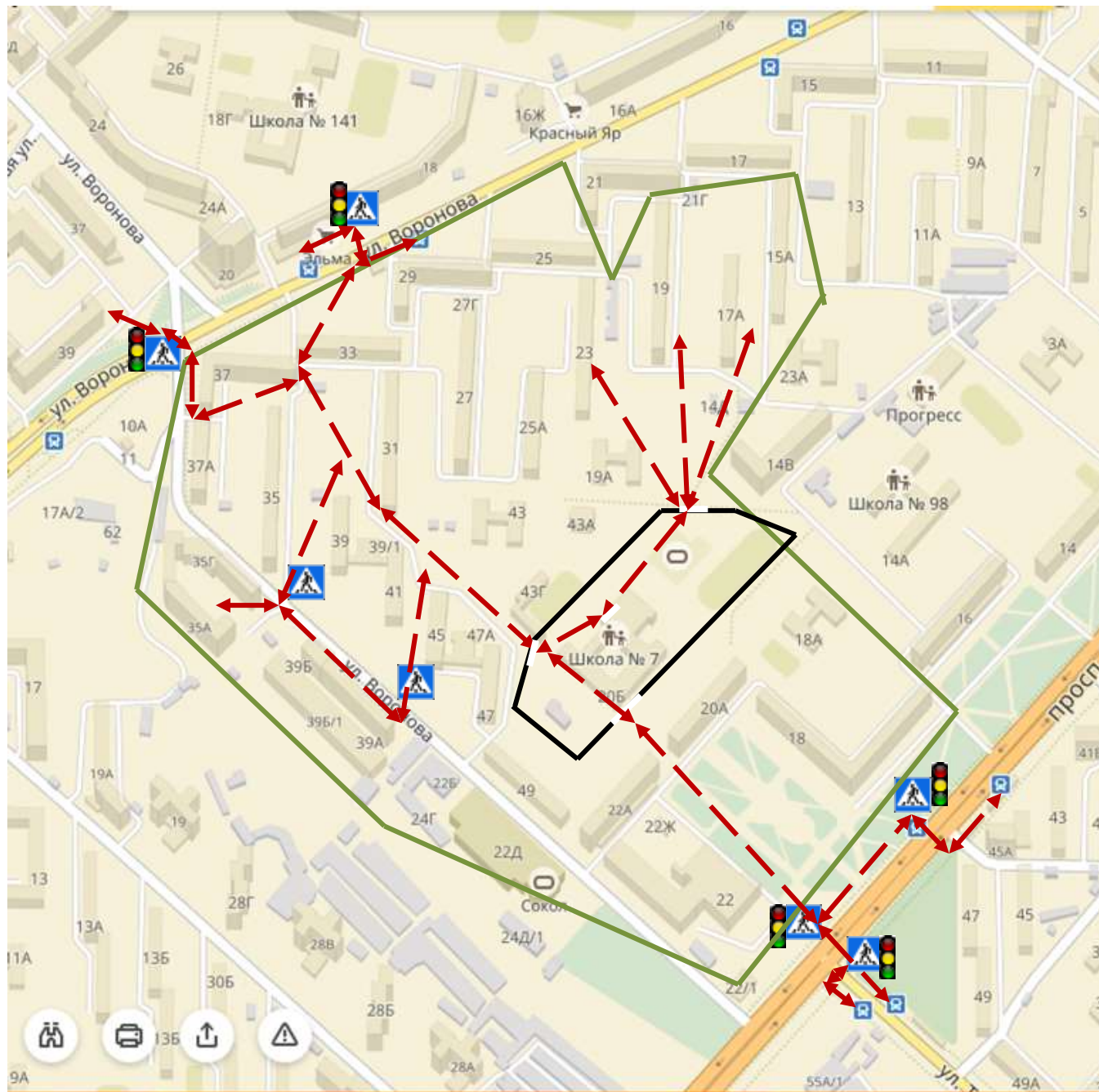
Территория школы







Парковка заказного автобуса

Пешеходный переход со светофором

План-схема района расположения ОУ, пути движения детей (учеников)



-  -микроучасток ОУ
-  -территория ОУ
-  -безопасный маршрут
-  -«пешеходный переход»
-  -светофор
-  -остановка общественного транспорта
-  -вход/выход с территории ОУ